



CITTA' DI RAGUSA

COMUNE DI RAGUSA - SETTORE IX REGISTRAZIONE ATTI REGISTRATO IL <u>24.05.07</u> Al n. <u>36</u> IL FUNZIONARIO (Sig. <u>Giuseppe Di Falino</u>)

DETERMINAZIONE SINDACALE

N. <u>70</u>	OGGETTO: Completamento dei lavori di "Risanamento e consolidamento del versante discesa San Leonardo" Affidamento incarico per
Data <u>31 MAG. 2007</u>	

- la redazione del Progetto Esecutivo, Direzione, Misura e Contabilità dei Lavori;
- il Responsabile della Sicurezza in fase di progettazione, in fase di esecuzione e Responsabile dei Lavori;
- la redazione della Relazione Geologica.

Dimostrazione della disponibilità dei fondi: FINANZIAMENTO REGIONALE DDG 727/04
 Bilancio 200.....Competenze NON COMPORTA IMPEGNO SPESA LA SOMMA SARA' PREVISTA NEL QUADRO ECONOMICO DEL PROGETTO

Capitolo _____ spese per _____
 Funz. _____ Serv. _____ Interv. _____
 Addi _____

IL RAGIONIERE CAPO

Parere del Responsabile del Servizio in merito alla regolarità tecnica:

Si esprime parere FAVOREVOLE

Il Dirigente o responsabile del Servizio

Ragusa, li 24.05.2007

Parere del Responsabile di Ragioneria in merito alla regolarità contabile:

Si esprime parere FAVOREVOLE

Il Responsabile di Ragioneria

Ragusa, li 29-5-2007

Per l'assunzione dell'impegno di spesa, si attesta la regolare copertura finanziaria, ai sensi dell'art.55, comma 5° della legge 8/6/1990 n.142, recepito dalla L.R.n.48/91

Il responsabile del Servizio Finanziario

Ragusa, li 29-5-2007

Si esprime parere FAVOREVOLE all'adozione dell'atto di cui all'oggetto sotto il profilo della sua legittimità

Ragusa, li 31-5-07

IL SEGRETARIO GENERALE



PROPOSTA DI DETERMINAZIONE SINDACALE

OGGETTO: Completamento dei lavori di "Risanamento e consolidamento del versante discesa San Leonardo"

Affidamento incarico per:

- la redazione del Progetto Esecutivo, Direzione Misura e Contabilità dei Lavori;
- il Responsabile della Sicurezza in fase di progettazione, in fase di esecuzione e Responsabile dei Lavori;
- la redazione della Relazione Geologica.

Il sottoscritto ing. Michele Scarpulla, Dirigente del Settore IX – decoro urbano, manutenzione e gestione infrastrutture - propone l'adozione del presente provvedimento come di seguito illustrato.

Con nota n. 11454 del 12.02.2007, assunta al Protocollo Generale il 14.02.2007 al n 10872, l'Assessorato Regionale Territorio ed Ambiente ha comunicato che con il DDG Territorio ed Ambiente n. 727 dello 01.07.2004 sono state approvate le modalità di attuazione della seconda fase di programmazione della misura 1.07 (protezione e consolidamento versanti, centri abitati e infrastrutture) del Completamento di Programmazione adottato dalla Giunta Regionale con Deliberazione n. 143 del 29.04.2004. In esso si specifica che:

- la nuova scheda tecnica della Misura 1.07 prevede che le risorse disponibili siano interamente utilizzate per la mitigazione del rischio idrogeologico nelle aree classificate a rischio elevato (R\$) ed elevato (R3) come individuate dai Piani Stralcio di Bacino per l'Assetto Idrogeologico (PAI);
- il Piano Stralcio del Bacino per l'Assetto Idrogeologico (PAI) della Sicilia è stato completato e quindi si può dare piena attuazione alla seconda fase di programmazione delle risorse finanziarie di cui alla Misura 1.07 del POR Sicilia 2000-2006;
- il PAI del Bacino Idrogeografico dell'Area tra il F. Irminio e il T.te di Modica (F. Scicli) e T.te di Modica ha classificato quale area a rischio R4 un'area del centro abitato interessata da un fenomeno franoso (Codice 082-7RA-056) rientrante nella fascia di priorità 1;
- si ritiene ammissibile a finanziamento il completamento dell'intervento "Risanamento e consolidamento del versante discesa San Leonardo" per un importo ulteriore di € 600.000,00.

Con la stessa nota sopra riportata il Comune di Ragusa è stato invitato a trasmettere il progetto esecutivo corredato dalle documentazioni di rito.

In precedenza sulla stessa area e per i medesimi motivi sopra esposti è stato finanziato un primo intervento di € 900.000,00 che è in fase di appalto.

Con deliberazione del CC n. 48 dello 05.09.2006 è stato approvato l'aggiornamento del Programma Triennale delle OO. PP. 2005/2007 nel quale è inserita la seguente opera "Risanamento e consolidamento del versante discesa San Leonardo".

Occorre procedere urgentemente alla redazione del progetto esecutivo dell'opera finanziabile e pertanto con Determinazione Dirigenziale n. 835 del 12.04.2007 è stato nominato il R. U. P. nella persona dell'ing. Carmelo Raniolo del Settore VIII di questo Comune.

Il Dirigente del Settore IX, visti gli artt. 17, comma 11 della Legge 109/94 e s.m.i. 50 e 62, del D.P.R. 554/99 e in esecuzione alla Determinazione Sindacale n. 298 del 12.12.2006, ha indetto un bando di gara per il conferimento dell'incarico professionale di progettazione esecutiva, misura, contabilità e direzione dei lavori, di responsabile della sicurezza in fase di progettazione, di esecuzione dei lavori e responsabile dei lavori, di responsabile degli studi geologici relativamente all'intervento in parola.


Le valutazioni delle candidature ricevute, effettuate dal Dirigente del Settore IX e dal R.U.P. secondo i criteri indicati nella Determinazione Sindacale n. 298 del 12.12.2006, sono state riportate su appositi verbali e in particolare sintetizzate nel verbale n. 7 del 21.05.2007 dal quale risultano meritevoli di affidamento i seguenti professionisti:

- progettazione esecutiva, misura, contabilità e direzione dei lavori per un importo presunto, tenuto conto del ribasso offerto del 30 % sull'onorario e sulle spese, di € 33.000,00 oltre oneri di legge:
 - ing. Carmelo Mezzasalma, via Zama n. 111, Ragusa;
 - arch. Francesco Scalone, via Forlanini n. 2, Ragusa.
- coordinatore della sicurezza in fase di progettazione ed esecuzione per un importo presunto, tenuto conto del ribasso offerto del 30 % sull'onorario e sulle spese, di € 13.000,00 oltre oneri di legge:
 - ing. Valerio Veloce, via G. Migliorisi n. 8/a, Ragusa.
- studi geologici per un importo presunto, tenuto conto del ribasso offerto del 30% sull'onorario e sulle spese, di € 9.000,00 oltre oneri di legge:
 - dott. geol. Bruno Sgarlata, via Colleoni c.da Centopozzi, Ragusa.

L'importo complessivo presunto di € 55.000,00 per le parcelle dei professionisti, oltre le somme per il collaudo, per il R.U.P. ed eventuali collaboratori sarà previsto tra le somme a disposizione dell'Amministrazione nell'ambito del progetto.

Per quanto in narrativa si propone al sig. Sindaco di deliberare in merito.

Il Dirigente del Settore VII
(ing. Michele Scarpulla)



Allegati: - DDG n. Territorio ed Ambiente n. 727 dello 01.07.2004
- Verbale n. 7 del 21.05.2007

IL SINDACO

Premesso che con nota n. 11454 del 12.02.2007, assunta al Protocollo Generale il 14.02.2007 al n 10872, l'Assessorato Regionale Territorio ed Ambiente ha comunicato che con il DDG Territorio ed Ambiente n. 727 dello 01.07.2004 sono state approvate le modalità di attuazione della seconda fase di programmazione della misura 1.07 (protezione e consolidamento versanti, centri abitati e infrastruttu-re) del Completamento di Programmazione adottato dalla Giunta Regionale con Deliberazione n. 143 del 29.04.2004. In esso si specifica che:

- la nuova scheda tecnica della Misura 1.07 prevede che le risorse disponibili siano interamente utilizzate per la mitigazione del rischio idrogeologico nelle aree classificate a rischio molto elevato (R4) ed elevato (R3) individuate dai Piani Stralcio di Bacino per l'Assetto Idrogeologico (PAI);
- il Piano Stralcio del Bacino per l'Assetto Idrogeologico (PAI) della Sicilia è stato completato e quindi si può dare piena attuazione alla seconda fase di programmazione delle risorse finanziarie di cui alla Misura 1.07 del POR Sicilia 2000-2006;
- il PAI del Bacino Idrogeografico dell'Area tra il F. Irminio e il T.te di Modica (F. Scicli) e T.te di Modica ha classificato quale area a rischio R4 un'area del centro abitato interessata da un fenomeno franoso (Codice 082-7RA-056) rientrante nella fascia di priorità 1;
- si ritiene ammissibile a finanziamento il completamento dell'intervento "Risanamento e consolidamento del versante discesa San Leonardo" per un importo ulteriore di € 600.000,00.

Tenuto conto che con la stessa nota sopra riportata il Comune di Ragusa è stato invitato a trasmettere il progetto esecutivo corredato dalle documentazioni di rito.

Considerato che con deliberazione del CC n. 48 dello 05.09.2006 è stato approvato l'aggiornamento del Programma Triennale delle OO. PP. 2005/2007 nel quale è inserita la seguente opera "Risanamento e consolidamento del versante discesa San Leonardo".

Tenuto conto che con Determinazione Sindacale n. 835 del 30.03.2007 è stato nominato R. U. P. dell'intervento di che trattasi l'ing. Carmelo Raniolo del Settore VIII- Centri Storici e Verde Pubblico.

Considerato che alla luce di quanto sopra occorre procedere alla definizione dell'intera documentazione occorrente e pertanto si è presentata la necessità di affidare a tecnici esterni la redazione del progetto esecutivo, direzione misura e contabilità dei lavori, l'incarico di Responsabile della Sicurezza in fase di progettazione, in fase di esecuzione e Responsabile dei Lavori, l'incarico per la redazione della Relazione Geologica.

Preso atto che il Dirigente del Settore IX, visti gli artt. 17, comma 11 della Legge 109/94 e s.m.i. 50 e 62, del D.P.R. 554/99 e in esecuzione alla Determinazione Sindacale n. 298 del 12.12.2006, ha indetto un bando di gara per il conferimento dell'incarico professionale di progettazione esecutiva, misura, contabilità e direzione dei lavori, di responsabile della sicurezza in fase di progettazione, di esecuzione dei lavori responsabile dei lavori, di responsabile degli studi geologici relativamente all'intervento in parola.

Preso atto che le valutazioni delle candidature ricevute, effettuate dal Dirigente del Settore IX e dal R.U.P. secondo i criteri indicati nella Determinazione Sindacale n. 298 del 12.12.2006, sono state riportate su appositi verbali e in particolare sintetizzate nel verbale n. 7 del 21.05.2007 dal quale risultano meritevoli di affido i seguenti professionisti:

- progettazione esecutiva, misura, contabilità e direzione dei lavori per un importo presunto, tenuto conto del ribasso offerto del 30 % sull'onorario e sulle spese, di € 33.000,00 oltre oneri di legge:
 - ing. Carmelo Mezzasalma, via Zama n. 111, Ragusa;
 - arch. Francesco Scalone, via Forlanini n. 2, Ragusa.
- coordinatore della sicurezza in fase di progettazione ed esecuzione per un importo presunto, tenuto conto del ribasso offert del 30 % sull'onorario e sulle spese, di € 13.000,00 oltre oneri di legge:
 - ing. Valerio Veloce, via G. Migliorisi n. 8/a, Ragusa.

studi geologici per un importo presunto, tenuto conto del ribasso offerto del 30% sull'onorario e sulle spese, di € 9.000,00 oltre oneri di legge:

- dott. geol. Bruno Sgarlata, via Colleoni c.da Centopozzi, Ragusa.

Tenuto conto che l'importo complessivo presunto di € 55.000,00 per le parcelle dei professionisti, oltre le somme per il collaudo, per il R.U.P. ed eventuali collaboratori sarà previsto tra le somme a disposizione dell'Amministrazione nell'ambito del progetto.

Visti i pareri favorevoli espressi dai Responsabili in ordine alla regolarità tecnica e contabile, il parere di legittimità espresso dal Segretario Generale nonché l'attestazione della copertura finanziaria da parte del Capo Settore Ragioneria.

Visto l'art. 41 della L. R. 26/93 che attribuisce alla Giunta Municipale la competenza nelle materie indicate nell'art. 15 della L. R. 44/91, così consolidandosi l'indirizzo normativo in ordine alla individuazione del Sindaco quale Organo a competenza generale.

Considerato che la materia in oggetto del presente provvedimento non rientra tra quelle indicate nel sopraccitato art. 15 L. R. 44/91, per cui il provvedimento stesso rientra nella competenza Sindacale Vista la L. R. 7/2002 e la L. R. 7/2003 che integra e modifica la legge 109/94 ed il D.P.R. 554/99

DETERMINA

- 1) Conferire l'incarico della progettazione esecutiva, direzione misura e contabilità dei Lavori per il completamento dei lavori di "Risanamento e consolidamento del versante discesa San Leonardo" per un onorario presunto di € 33.000,00 (corrisposto in solido una sola volta), all'
 - Ing. Carmelo Mezzasalma, via Zama n. 111 Ragusa
 - Arch. Francesco Scalone, via Forlanini n. 2 Ragusa
- 2) Conferire l'incarico di Responsabile della Sicurezza in fase di progettazione, in fase di esecuzione e Responsabile dei Lavori inerenti il completamento dei lavori di "Risanamento e consolidamento del versante discesa San Leonardo" per un onorario stimato in € 9.000,00 all'
 - Ing. Valerio Veloce, via G. Migliorisi n. 8/a Ragusa
- 3) Conferire l'incarico per la redazione della Relazione Geologica inerente il completamento dei lavori di "Risanamento e consolidamento del versante discesa San Leonardo" per un onorario stimato in € 13.000,00 al
 - Gel. Bruno Sgarlata, via Colleoni c.da Pozzi Ragusa.
- 4) Dare atto che la somma complessiva di € 55.000,00, quale onorario dei professionisti incaricati, sarà prevista, oltre le somme per il collaudo, per il RUP e collaboratori, tra le somme a disposizione dell'Amministrazione nell'ambito del progetto.

Il Sindaco
(Nello Dipasquale)

*Perde in sequenza: note fot. n. 10872/07 Assessorato Territorio e Ambiente e
verbale n. 7 del 21-05-2007*

Il sottoscritto messo comunale attesta che copia della presente deliberazione è stata affissa all'Albo Pretorio il 05 GIU. 2007

la determinazione rimarrà affissa fino al 19 GIU. 2007 per quindici giorni consecutivi.

Ragusa, li 05 GIU. 2007

IL MESSO COMUNALE
IL MESSO NOTIFICATORE
(Tagliarini Sergio)

Certifico che, contestualmente all'affissione all'Albo, la determinazione è stata trasmessa in copia al Presidente del consiglio, ai sensi del 3° Comma dell'Art. 8 della L.R. n.39/97.

Ragusa, li 05 GIU. 2007

IL SEGRETARIO GENERALE
IL FUNZIONARIO C.S.
(G. Tagliarini)

Il sottoscritto messo comunale attesta che copia della presente determinazione è rimasta affissa all'Albo Pretorio di questo Comune per quindici giorni consecutivi dal 05 GIU. 2007 al 19 GIU. 2007

Ragusa, li 20 GIU. 2007

IL MESSO COMUNALE
IL MESSO NOTIFICATORE
(Tagliarini Sergio)

Certificato di avvenuta pubblicazione della determinazione

Vista l'attestazione del messo comunale, certifico che la presente determinazione, è stata affissa all'Albo Pretorio di questo Comune il giorno 05 GIU. 2007 ed è rimasta affissa per quindici giorni consecutivi dal 05 GIU. 2007

Ragusa, li 20 GIU. 2007

IL SEGRETARIO GENERALE
IL SEGRETERIO GENERALE
G. Tagliarini

Copie Parti 2

MINUTA


REPUBBLICA ITALIANA



Regione Siciliana

Assessorato Territorio ed Ambiente
Dipartimento Territorio ed Ambiente
Servizio 4 - Assetto del Territorio e Difesa del Suolo
Via Ugo La Malfa n. 169 - Palermo
Tel. Centralino 091/7077797 - Fax 091/7077969

file V4
CITTA' DI RAGUSA
14 FEB 2007
PROT. N° 10872
CAT. 106 LAS P. PAZC



Prot. n. *11458* del 12 FEB. 2007

Oggetto: POR Sicilia 2000-2006. Complemento di Programmazione - Misura 1.07
"Protezione consolidamento versanti, centri abitati e infrastrutture". Bacino
dell'Area tra F. Irminio e T.te di Modica (F. Scicli) e T.te di Modica.

AL COMUNE DI
RAGUSA

ALL'AUTORITA' DI GESTIONE
c/o DIPARTIMENTO PROGRAMMAZIONE
Piazza Sturzo
PALERMO

ALL'UFFICIO SPECIALE CONTROLLO
DI II LIVELLO
Via Notarbartolo 12
PALERMO

ALLA DIREZIONE INVESTIGATIVA
ANTIMAFIA
CENTRO OPERATIVO DI CATANIA
Via Vecchia Ognina, 168
95127 CATANIA

IL DIRIGENTE DEL SERVIZIO
ASSETTO DEL TERRITORIO
E DIFESA DEL SUOLO
(Dot. Giovanni Arnone)

[Handwritten signature]

[Handwritten notes and stamps]

e.p.c. ALL'AREA DIPARTIMENTALE 6
U.O. CONTROLLO E MONITORAGGIO
ATTIVITA' DIPARTIMENTALI
AGENDA 2000
SEDE

Con il DDG Territorio e Ambiente n. 727 del 01 luglio 2004 registrato dalla Corte dei Conti, Sezione controllo per la Regione Siciliana, il 2/8/2004, Reg. n. 1, fg. 36, sono state approvate le modalità di attuazione della seconda fase di programmazione (prima quota del 50%) della Misura 1.07 ("Protezione consolidamento versanti, centri abitati e infrastrutture") del Complemento di Programmazione adottato dalla Giunta Regionale con Deliberazione n. 143 del 29 aprile 2004.

La nuova scheda tecnica della Misura 1.07 prevede che le risorse disponibili siano interamente utilizzate per la mitigazione del rischio idrogeologico nelle aree classificate a rischio molto elevato (R4) ed elevato (R3) come individuate dai Piani Stralcio di Bacino per l'Assetto Idrogeologico (PAI).

Considerato che il Piano Stralcio di Bacino per l'Assetto Idrogeologico (PAI) della Sicilia è stato completato e quindi si può dare piena attuazione alla seconda fase (seconda sub-fase) di programmazione delle risorse finanziarie di cui alla Misura 1.07 del POR Sicilia 2000-2006;

Considerato:

- che il PAI del Bacino Idrografico dell'Area tra F. Irminio e T.te di Modica (F. Scicli) e T.te di Modica ha classificato quale area a rischio R4 un'area del centro abitato interessata da un fenomeno franoso (**Codice 082-7RA-056**) rientrante nella fascia di priorità 1;
- che può ritenersi ammissibile a finanziamento il completamento dell'intervento "**Risanamento del versante discesa S. Leonardo**" finanziato in precedenza da questo Assessorato, per l'importo di € 600.000,00,

Si invita

codesto Comune a trasmettere, entro 30 gg. dalla data di ricevimento della presente, il progetto esecutivo per il completamento dell'intervento "**Risanamento del versante discesa S. Leonardo**" per l'importo massimo di € 600.000,00.

Si fa presente fin d'ora che trascorso infruttuosamente il termine sopra indicato, si procederà allo scorrimento della graduatoria dell'elenco degli interventi del citato PAI.

Entro 5 gg. dal ricevimento della presente, codesto Comune dovrà trasmettere una nota di accettazione e d'impegno a rispettare tempi e modalità di esecuzione.

Il progetto di che trattasi, riportante gli estremi del provvedimento di approvazione in linea tecnica, nonché di tutte le attestazioni previste dalla vigente normativa sui LL.PP., dovrà essere corredato da:

- Atto di approvazione in linea tecnica;
- Atto di approvazione amministrativa, esecutiva nei modi di legge;

- Copia conforme all'originale della Delibera di approvazione del Programma Triennale OO.PP. riportante gli estremi di esecutività con allegato stralcio del settore in cui l'intervento è inserito;
- Copia conforme all'originale di tutti i pareri, autorizzazioni, e/o N.O. richiesti dalle norme vigenti e/o dichiarazione a firma del Sindaco e Responsabile Unico del Procedimento, dalla quale si evinca che non sussistono ulteriori vincoli sull'area interessata dall'intervento e che pertanto non necessita dover acquisire ulteriori pareri, autorizzazioni e/o N.O. oltre a quelli che saranno trasmessi.

Nella redazione del progetto si dovrà fare in modo che gli interventi previsti abbiano un impatto ambientale molto contenuto e, preferenzialmente, vengano utilizzate tecniche di ingegneria naturalistica per minimizzare le alterazioni all'ecosistema interessato: paesaggio, circolazione delle acque, fauna, flora, ecc.

A tal uopo si suggerisce di redigere il progetto tenendo conto delle indicazioni contenute nei seguenti volumi:

- Atlante delle opere di sistemazione dei versanti" edito dall'ANPA (ora APAT) - Manuale n. 10/2002 ;
- Manuale di indirizzo delle scelte progettuali per interventi di ingegneria naturalistica - PODIS Progetto Operativo Difesa Suolo, edito dal Ministero dell'Ambiente;
- Manuale di ingegneria naturalistica applicabile al settore idraulico - PODIS Progetto operativo Difesa Suolo PON ATAS 2000-2006 edito dal Ministero dell'Ambiente su licenza Regione Lazio.

IL DIRIGENTE GENERALE
Arch. Pietro Tolomeo



L'ASSESSORE
Avv. Rossana Interlandi

[Handwritten signature of Rossana Interlandi]

IL DIRIGENTE DEL SERVIZIO
ASSETTO DEL TERRITORIO
E DIFESA DEL SUOLO
(Don. Giovanni Arnone)

IL DIRIGENTE U.O. II
(Don. Aldo Cappagnino)



CITTÀ DI RAGUSA

www.comune.ragusa.it



SETTORE IX – Decoro Urbano, manutenzione e gestione infrastrutture

Piazza San Giovanni – Ragusa – Tel. 0932-676795 - Fax 0932 246570 - E-mail @comune.ragusa.it

Prot. n. _____

Ragusa 21.05.2007

OGGETTO: POR Sicilia 2000/2006 – Complemento di programmazione – Misura 1.07 “Protezione consolidamento versanti, centri abitati e infrastrutture”. Bacino dell’ Area tra F: Irminio e T.te di Modica (F. Scicli) e T.te di Modica. Bando di gara per conferimento incarico professionale relativo al completamento dell’intervento di “**Risanamento e consolidamento del versante discesa San Leonardo**”.

VERBALE N. 7

L’anno duemilasette il giorno ventuno del mese di maggio (21.05.2007) alle ore 10.00 in Ragusa, nell’Ufficio del Dirigente del Settore IX, sito in piazza San Giovanni, si sono riuniti il Dirigente del Settore IX ing. Michele Scarpulla e il R.U.P. dei lavori in oggetto ing. Carmelo Raniolo, del Settore VIII, collaborati dalla dott.ssa Marianna Chessari dell’Ufficio di Segreteria, per continuare i lavori di valutazione delle candidature per l’affidamento degli incarichi professionali di Progettazione (definitiva ed esecutiva), Direzione, Misura e Contabilità dei Lavori, di Coordinatore per la Sicurezza in fase di progettazione ed in fase di esecuzione, di redazione della Relazione Geologico-tecnica relativamente al completamento dei lavori di “**Risanamento e consolidamento del versante discesa San Leonardo**”.

I lavori descritti nel presente costituiscono una prosecuzione di quelli iniziati in precedenza e pertanto si richiamano tutti i verbali precedenti il cui contenuto si intende integralmente riportato.

Si prende atto che con i criteri stabiliti nel verbale n. 1 dello 02.05.2007 si è passati all’esame dei curricula dei vari professionisti che hanno prodotto istanza assegnando un punteggio finale.

In unica tabella, riportata in appresso, ad ogni professionista viene affiancato il punteggio precedentemente determinato per meglio individuare a chi affidare l’incarico di progettazione, misura, contabilità, direzione dei lavori, coordinatore della sicurezza, redazione della relazione geologica.

n	Busta	Progettazione, D. L., Misura, Contabilità				Coordinatore Sicurezza		Geologo	
		ingegnere	punti	architetto	punti	tecnico	punti	dott.	punti
1	1							Salvatore Meli	94,155
2	2/1	Sebastiano Caminiti	104						
3	2/2								
4	2/3	Walter Di Francisca	103			ing. Paolo Cosenza	114		
5	2/4			Sandro Di Gangi	100				
6	2/5			Antonino Palazzolo	100				
7	2/6	Gianluigi Pirrera	104						
8	3					ing. Valerio Veloce	114		
9	4			Francesco Scalone	111				
10	5/1	Francesco Crinò	104						
11	5/2	Giuseppe Maimone	112						
12	5/3			Alessandro Costa	100				
13	5/4					geom. Antonino Briguglio	104		
14	6/1	Alessandro Fabiano	104						
15	6/2			Angelo Ruffolo	104				
16	6/3							Vincenzo La Pegna	104
17	6/4							Marcello Drago	104
18	6/5							Giuseppe Cannata	106
19	6/6							Daniele Drago	96
20	6/7					geom. Alberto Sacco	104		
21	7/1	Carmelo Mezzasalma	115						
22	7/2							Bruno Sgarlata	107
23	8	Marco Anfuso	100						
24	9/1	Giorgio Gabriele	104						
25	9/2								
26	9/3							Giovanni Ensabella	100
27	10/1	Giovanni Stracquadano	100						
28	10/2	Antonio Fede	110						
29	10/3	Franco Denaro	100						
30	10/4								
31	11/1	Vincenzo Gurrieri	104					Giovanni Occhipinti	104
32	11/2			Giuseppa Lembo	104				
33	11/3			Giuseppe Gurrieri	100				
34	11/4	Giovanni Gurrieri	106						
35	12	Giancarlo Tanzi	102						
36	14/1	Nunzio Bocchieri	98						
37	14/2			Daniela Bartolotta	98				
38	14/3			Stefania Campo	106				
39	14/4							Antonio Rizzo	98
40	14/5					geom. Luigi Bartolotta	96		
41	15/1			Laura Cannizzo	96				
42	15/2			Salvatore Belluardo	96				
43	15/3	Christian Roccasalva	96						
44	15/4					geom. Giorgio Aprile	92		
45	15/5							Michele Zocco	104
46	16/1							Fausto Senia	100
47	16/2	Luigi Di Vita	106						
48	16/3	Mario Bellomo	96						
49	17/1	Isidoro Mazzara	104						
50	17/2			Vincenzo Lo Curcio	96				

In base a tale prospetto si evince che:

- per la progettazione (definitiva ed esecutiva) nonché per la misura, contabilità e direzione dei lavori sono risultati al vertice delle rispettive graduatorie l'ing. Carmelo Mezzasalma (c.f. MZZ CML 59H28 H163V) l'arch. Francesco Scalone (c.f. SCL FNC 53A02 H163J);
- come responsabile della sicurezza (in fase di progettazione e in fase di esecuzione dei lavori) è risultato primo l'ing. Valerio Veloce (c.f. VLC VLR 56S15 H163D)
- come geologo per la redazione della relazione geologica è risultato primo il dott. geol. Bruno Sgarlata (c. f. SGR BRN 62S27 H163M).

Si precisa che i suddetti professionisti hanno offerto sull'onorario e sulle spese un ribasso del 30 %

Alle ore 13.00 sono stati conclusi i lavori di valutazione dei vari curricula con l'individuazione dei tecnici risultati al vertice delle rispettive graduatorie per garantire all'Amministrazione Comunale il massimo della professionalità e il maggior vantaggio economico.

Letto confermato e sottoscritto dai presenti come segue.


Il Dirigente del Settore IX

(ing. Michéle Scarpulla)




La segretaria

(dott.ssa Marianna Chessari)



Il R. U. P.

(ing. Carmelo Raniolo)



V° l'assessore ai LL. PP.

(ing. Salvatore Brinch)

