



COMUNE DI RAGUSA

VERBALE DI DELIBERAZIONE DELLA GIUNTA MUNICIPALE

N. 380
del - 2 OTT. 2007.

OGGETTO: Istituzione Catasto Comunale delle aree percorse dal fuoco.

L'anno duemila *sette* Il giorno *due* alle ore *13,00*
del mese di *Ottobre* nel Palazzo di Città e nella consueta sala delle
adunanze, in seguito ad invito di convocazione, si è riunita la Giunta Municipale con l'intervento dei Signori:

Presiede la seduta il Sindaco *Nello Difesequeli*

Sono presenti i signori Assessori:

	Presenti	Assenti
1) dr. Giovanni Cosentini	<i>n'</i>	
2) dr. Rocco Bitetti	<i>n'</i>	
3) sig. Venerando Suizzo	<i>n'</i>	
4) dr. Giancarlo Migliorisi	<i>n'</i>	
5) geom. Francesco Barone	<i>n'</i>	
6) sig.ra Maria Malfa		<i>n'</i>
7) rag. Michele Tasca		<i>n'</i>
8) dr. Salvatore Roccaro	<i>n'</i>	

Assiste il Segretario Generale dott. *Giuseppe Nicoletti*

Il Presidente, constatato che il numero dei presenti è legale, dichiara aperta la seduta e invita i convenuti a deliberare sull'argomento in oggetto specificato

LA GIUNTA MUNICIPALE

- Vista la proposta, di pari oggetto, prot. n. 1870 /Sett.X , del 28.09.07;
- Visti i pareri favorevoli sulla proposta, espressi ai sensi della L.R. 11/12/'91 n. 48 e successive modifiche:
 - o Per la regolarità tecnica, dal Responsabile del Servizio;
 - o Per la regolarità contabile, dal Responsabile del Servizio di Ragioneria;
 - o Sotto il profilo della legittimità, dal Segretario Generale del Comune;
- Ritenuto di dover provvedere in merito;
- Visto l'art. 15 della L.R. n. 44/'91 e successive modifiche;

ad unanimità di voti resi nelle forme di legge

DELIBERA

- Approvare la proposta di deliberazione, indicata in premessa, per farne parte integrante e sostanziale e farla propria.
- Dichiarare la presente deliberazione immediatamente esecutiva ai sensi dell'art. 12, 2° comma della L.R. 44/'91, con voti unanimi e palesi .

PROPOSTA PARTE INTEGRANTE- Diffida Prefettura

Letto, approvato e sottoscritto.

IL SINDACO

L'ASSESSORE ANZIANO

IL SEGRETARIO GENERALE

Il sottoscritto messo comunale attesta che copia della presente deliberazione è stata affissa all'Albo Pretorio il

03 OTT. 2007 fino al 17 OTT. 2007 per quindici giorni consecutivi.

Ragusa, li

03 OTT. 2007

IL MESSO COMUNALE
IL MESSO NOTIFICATORE
(Taglianni Sergio)

Certificato di immediata esecutività della delibera

Certifico che la deliberazione è stata dichiarata immediatamente esecutiva ai sensi del 2° Comma dell'Art. 12 della L.R. n.44/91.

Certifico che la deliberazione è stata dichiarata urgente ed immediatamente esecutiva ai sensi dell'Art.16 della L.R. n.44/91.

Ragusa, li

02/10/07

IL SEGRETARIO GENERALE
IL SEGRETARIO GENERALE
- Dr. Gaspare Nicotri -

Certifico che, contestualmente all'affissione all'Albo, la deliberazione è stata trasmessa in copia ai capi gruppo consiliari, ai sensi del 4° Comma dell'Art. 15 della L.R. n.44/91.

Certifico che entro dieci giorni dall'affissione all'Albo è/non è stata formulata richiesta di sottoposizione a controllo dell'atto deliberativo, ai sensi dei commi 3° e 5° dell'Art.15 della L.R. 44/91, così come sostituito con l'Art. 4 della L.R. 23/97.

Ragusa, li

03 OTT. 2007

IL SEGRETARIO GENERALE
IL FUNZIONARIO C. S.

(Gaspare Nicotri)

Il sottoscritto messo comunale attesta che copia della presente deliberazione è rimasta affissa all'Albo Pretorio di questo Comune per quindici giorni consecutivi dal

Ragusa, li

03 OTT. 2007 al 17 OTT. 2007
18 OTT. 2007

IL MESSO COMUNALE
IL MESSO NOTIFICATORE
(Taglianni Sergio)

Certificato di avvenuta pubblicazione della deliberazione

Vista l'attestazione del messo comunale, certifico che la presente deliberazione, è stata affissa all'Albo Pretorio di questo Comune il giorno

03 OTT. 2007 ed è rimasta affissa per quindici giorni consecutivi decorrenti dal 03 OTT. 2007 senza opposizione.

Ragusa, li

18 OTT. 2007

IL SEGRETARIO GENERALE
IL SEGRETARIO GENERALE
- Dr. Gaspare Nicotri -

Certificato di avvenuta esecutività della deliberazione

Certifico che la deliberazione è divenuta esecutiva dopo il decimo giorno della pubblicazione.

Ragusa, li

IL SEGRETARIO GENERALE



COMUNE DI RAGUSA

SETTORE

X

Prot
n.1870

/Sett. X

del 28.09.2007

Proposta di Deliberazione per la Giunta Municipale

OGGETTO: Istituzione Catasto Comunale delle aree percorse dal fuoco.

Il sottoscritto Geom. Giuseppe Licitra, Responsabile del servizio di Protezione Civile, propone alla Giunta Municipale il seguente schema di deliberazione:

La Giunta Comunale

Vista la legge 21 Novembre 2000 n.353 "Legge quadro in materia di incendi boschivi", contenente divieti e prescrizioni, strumento indispensabile di prevenzione degli incendi boschivi;

Vista la legge regionale 6 Aprile 1996 n. 16 e successive modificazioni "Riordino della legislazione in materia forestale e di tutela della vegetazione";

Visto il P.R.G.;

Vista la carta dei Beni Paesaggistici Dipartimento Regionale BB.CC.AA. ed E.P.-Area Soprintendenza per i Beni Naturali ed Ambientali;

Considerata che la succitata normativa prescrive, nelle aree percorse dal fuoco e registrate dal Corpo Forestale dello Stato, nonché inserite nel catasto particellare Comunale, l'immodificabilità della destinazione dei suoli per il periodo di almeno anni 15, il vincolo di inedificabilità per anni 10 ed il divieto per anni 5 di procedere al rimboschimento e di avviare progetti di ingegneria ambientale con risorse finanziarie pubbliche, il divieto di caccia e pascolo per un decennio;

Richiamata la nota della prefettura di Ragusa n.24321/27/GAB/ del 19.09.2007 acquisita al protocollo generale in data 20.09.2007, con la quale si diffida questo Ente a predisporre apposito catasto Comunale delle aree percorse dal fuoco :

Considerato che il Corpo Forestale dello Stato redige annualmente l'elenco delle aree, boscate e non, percorse dal fuoco, da perimetrare al fine dell'applicazione dei vincoli previsti;

Tutto ciò premesso, tenuto conto che il presente provvedimento non è soggetto, per sua natura, al parere di regolarità contabile di cui all'art. 49 del Dlgs. 18.08.2000 n.267, si propone alla G.M. di deliberare in merito e qualora si aderisse alla sopracitata proposta e si deciderà di adottare la deliberazione, il parere tecnico, di cui all'art. 53 della legge 142/90, deve intendersi reso con l'illustrazione sopra fatta e con la sottoscrizione della relazione medesima.

Stante l'urgenza di istituire il catasto comunale delle aree percorse dal fuoco, si propone di rendere la delibera immediatamente esecutiva.

LA GIUNTA MUNICIPALE

Vista la proposta di pari oggetto n.1870 settore X del 28.09.07;
Ritenuto di dover provvedere in merito;

Visto l'art.15 della L.R. n.44/91 e successive modifiche;

ad unanimità di voti, resi nelle forme di legge

DELIBERA

- 1) **Istituire** il Catasto Comunale di censimento delle aree percorse dal fuoco in seno Al Settore X Servizio di Protezione Civile, ai sensi della Legge 21. Novembre 2000 n.353, sulle quali graveranno i seguenti divieti e prescrizioni:
 - L'immodificabilità della destinazione dei suoli nelle aree percorse dal fuoco e debitamente registrate dal corpo Forestale Dello Stato, nonché inserite nel catasto Comunale particellare, per il periodo di almeno anni 15;
 - Il vincolo di inedificabilità per anni 10;
 - Il divieto di procedere al rimboschimento e di avviare progetti di ingegneria ambientale con risorse finanziarie pubbliche per anni 5;
 - il divieto di caccia e pascolo per anni 10;
- 2) **Richiedere** al Corpo Forestale dello Stato l'elenco delle aree, boscate e non, percorse dal fuoco negli anni compresi dal 2001-2007, al fine di inserire le stesse nel catasto Comunale;
- 3) **Demandare** al Responsabile del Servizio di Protezione Civile l'adozione di tutti gli atti connessi e consequenziali al presente deliberato, con facoltà di avvalersi anche delle risorse umane degli altri Settori (Tecnici e Amministrativi);
- 4) **Dare** che il presente atto non comporta impegno di spesa;
- 5) **Dichiarare** la presente deliberazione immediatamente esecutiva, ai sensi dell'art. 12, 2° comma, della L.R. n. 44/91, con voti unanimi e palesi;

Ai sensi e per gli effetti della L.R. 11/12/1991, n.48 e art. 12 L.R. 30/2000, si esprime parere favorevole in ordine alla regolarità tecnica.

Ragusa li,

Il Dirigente




Ai sensi e per gli effetti della L.R. 11/12/1991, n.48 e art. 12 L.R. 30/2000, si esprime parere favorevole in ordine alla regolarità contabile.

L'importo della spesa di €.
Va imputata al cap.

Ragusa li,

Il Responsabile del Servizio Finanziario



Motivazione dell'eventuale parere contrario:

Si da atto che la retroscritta proposta non comporta, ne' direttamente ne' indirettamente, oneri finanziari, ne' presenta alcuno degli aspetti contabili, finanziari e fiscali previsti dalle vigenti norme, per cui il parere della regolarità contabile non è necessario in quanto si risolverebbe in atto inutile.

Ragusa li,

Il Dirigente




Si esprime parere favorevole in ordine legittimità.

Ragusa li,

Il Segretario Generale

2.10.07





Da dichiarare di immediata esecuzione

Parte integrante:

- 1) Atto diffida Prefettura.
- 2)
- 3)
- 4)

Ragusa li,


Il Responsabile del Procedimento



Il Capo Settore



Visto: L'Assessore al ramo





MINISTERO DELL'INTERNO

*Prefettura - Ufficio territoriale del Governo
di Ragusa*

*Net. Come
per G. L. C. T. R. A.
20/IX/2007
Juy*

TELEGRAMMA VIA FAX

**SIG. SINDACO DEL COMUNE DI
RAGUSA**

ET CONOSCENZA

**SIG. COMMISSARIO DELEGATO PER L'EMERGENZA INCENDI
PRESIDENZA DEL CONSIGLIO DEI MINISTRI
DIPARTIMENTO PROTEZIONE CIVILE
ROMA
FAX 06 68202209**

**SIG. COMANDANTE PROVINCIALE VIGILI DEL FUOCO
RAGUSA**

**SIG. ISPETTORE RIPARTIMENTALE FORESTE
RAGUSA**

**OGGETTO: CATASTO COMUNALE DEGLI INCENDI - ADEMPIMENTI PREVISTI
DALL'ART. 1, COMMA 7, DELL'O.P.C.M. N. 3606/07 PUBBLICATA
NELLA GAZZETTA UFFICIALE DELLA REPUBBLICA ITALIANA N. 204
DEL 3 SETTEMBRE 2007.**

**PROT. NR. 24321/27/GAB./19.09.2007 ALT
CON RIFERIMENTO A QUANTO PREVISTO DALL'ART. 1, COMMA 7,
DELL'O.P.C.M. N. 3606/07, RIGUARDANTE L'ISTITUZIONE DEL CATASTO
COMUNALE DEGLI INCENDI PREVISTO DALL'ART. 10, COMMA 2, DELLA
LEGGE N. 353/2000 - IN ORDINE A CUI PERALTRO ERANO STATE RICHIESTE
NOTIZIE CON LA PREFETTIZIA DI PARI NUMERO DEL 7 SETTEMBRE SCORSO
- DIFFIDO CODESTA AMMINISTRAZIONE A PROVVEDERE, ENTRO E NON
OLTRE IL 3 OTTOBRE 2007, A:**

**- ISTITUIRE IL CATASTO COMUNALE DEGLI INCENDI, AI SENSI DELLA
NORMATIVA STATALE VIGENTE IN MATERIA E DELLE PREVISIONI DEI
SINGOLI ORDINAMENTI REGIONALI, UTILIZZANDO GLI ULTIMI DATI
DISPONIBILI RELATIVI AL CENSIMENTO DEI SOPRASSUOLI GIA'
PERCORSI DAL FUOCO, AVVALENDOSI ANCHE DEI RILIEVI EFFETTUATI
DAL CORPO FORESTALE DELLA REGIONE SICILIANA E DAL CORPO DEI
VIGILI DEL FUOCO;**

RICVA 2006 - ISTITUTO PER LA REVISIONE E IL CONTROLLO STATISTICO - S. 2, E. 11, C. 10, S. 2, S. 3

me



MINISTERO DELL'INTERNO

Prefettura - Ufficio territoriale del Governo
Ragusa
di

- AVVIARE L'AGGIORNAMENTO DEL CATASTO INCENDI, QUALORA GIA' ISTITUITO, RACCOGLIENDO E COMPLETANDO I DATI RELATIVI AGLI EVENTI MANIFESTATISI NELL'ANNO IN CORSO E, OVE DISPONIBILI, DEGLI ANNI PRECEDENTI.

AL RIGUARDO, ALLO SCOPO DI FAVORIRE I CENNATI ADEMPIMENTI SI TRASMETTE L'ALLEGATA NOTA TECNICA RIGUARDANTE LA POSSIBILITA' DI DISPORRE DELLE INFORMAZIONI RELATIVE AI SOPRASSUOLI PERCORSI DAL FUOCO, CONTENUTE NEL SISTEMA INFORMATIVO DELLA MONTAGNA E DELLE RELATIVE MODALITA' DI ACCESSO.

SI SOGGIUNGE, ALTRESI', CHE IN CASO DI INERZIA DI CODESTO ENTE A PROVVEDERE NEL TERMINE SUINDICATO, QUESTO UFFICIO AGIRA' IN VIA SOSTITUTIVA IN OSSERVANZA AL CITATO ART. 1, COMMA 7, DELL'O.P.C.M. N. 3608/07.

NELL'INTENTO DI AGEVOLARE LA TEMPESTIVA EFFETTUAZIONE DEGLI ADEMPIMENTI RICHIESTI, IL COMANDANTE PROVINCIALE DEI VIGILI DEL FUOCO E L'ISPETTORE RIPARTIMENTALE DELLE FORESTE VORRANNO ASSICURARE LA MASSIMA COLLABORAZIONE DEI RISPETTIVI CORPI, TRASMETTENDO I DATI DI INTERESSE, CORREDATI DI TUTTA LA DOCUMENTAZIONE DISPONIBILE, A TUTTI I COMUNI DI QUESTA PROVINCIA, TENENDO INFORMATO LO SCRIVENTE SULL'ANDAMENTO DEI LAVORI ALT
PREFETTO CILIBERTI

VISTO: IL PREFETTO

m

Modalità di supporto ai comuni per la istituzione e l'aggiornamento del catasto delle aree percorse dal fuoco da parte del Corpo forestale dello Stato

Il 20 settembre 2007, sarà consegnata ai Comuni, a cura degli uffici del Corpo forestale dello Stato, la cartografia su supporto cartaceo, estratta dal Sistema Informativo della Montagna, relativa ai rilievi delle aree percorse dal fuoco effettuati dal Corpo forestale dello Stato comprensiva dei riferimenti catastali messi a disposizione dall'Agenzia del Territorio. Si precisa che i rilievi prodotti su supporto cartaceo atterranno a rilevazioni effettuate dal Corpo forestale dello Stato alla data del 31 agosto 2007.

Per ciascun incendio rilevato saranno prodotte tre tipologie di stampe cartografiche:

- ✓ Ortofoto digitali con sovrapposizione della perimetrazione aree percorse dal fuoco;
- ✓ Tavolera IGM con sovrapposizione della perimetrazione aree percorse dal fuoco;
- ✓ Mappe Catastali messe a disposizioni dall'Agenzia del Territorio con perimetrazione aree percorse dal fuoco, con elenco indicativo delle particelle catastali interessate;

Le informazioni di dettaglio circa il contenuto delle stampe cartografiche, le modalità di lettura delle stesse ed ulteriori dettagli tecnici saranno contenuti in una specifico Guida Operativa che sarà trasmessa unitamente alle stampe e disponibile on line nell'area riservata del SIM (www.simontagna.it).

A partire dal 20 settembre 2007 sarà messo a disposizione dei Comuni un apposito servizio SIM on line semplificato e dedicato specificamente alla consultazione delle informazioni relative alle aree percorse dal fuoco rilevate dal Corpo forestale dello Stato. La funzione permetterà anche l'individuazione delle particelle catastali ricadenti nel perimetro dell'area incendiata e la visualizzazione delle ortofoto digitali.

Resta confermata la disponibilità degli attuali servizi SIM che consentono l'accesso alle informazioni territoriali del SIAN e del SIM, e, in particolare, alle informazioni di interesse ai fini dell'aggiornamento del catasto delle aree percorso dal fuoco (rilievi del CFS, cartografia catastale, ortofoto digitali, ecc...) offrendo funzionalità evolute di consultazione, generazione e aggiornamento di piani tematici; sono disponibili, inoltre, servizi integrati basati sull'interoperabilità fra il GIS del SIM e le banche dati alfanumeriche dell'Agenzia del Territorio.

Sarà, inoltre, disponibile a supporto dei Comuni, una guida operativa on line orientata in modo specifico all'impiego delle funzioni e delle basi dati SIM per le applicazioni relative all'aggiornamento del catasto delle aree percorse dal fuoco.

I servizi territoriali del Sistema Informativo della Montagna sono a disposizione dei Comuni con accesso consentito tramite autenticazione all'area riservata del sito del SIM (www.simontagna.it). Per consentire le operazioni propedeutiche al rilascio delle credenziali di accesso (utenza e password), ciascun Comune deve individuare un referente tecnico da abilitare al Servizio, fornendo i dati anagrafici dello stesso (nome, cognome, data e luogo di nascita, codice fiscale) al Corpo forestale dello Stato.

Le modalità di comunicazione dei referenti comunali messe a disposizione dal Corpo forestale dello Stato sono:

7 12:15 Da:UFF LEGISLATIVO

0668202208

A:0932673666

F.3 3

- invio di una mail alla casella posta elettronica simbox@simontagna.it
- invio di un Fax al numero di 06/39937319

A partire dal 6 settembre 2007 e fino al 31 ottobre 2007 verranno messi a disposizione i numeri telefonici per l'assistenza specifica al rilascio delle credenziali di accesso ai Servizi del SIM - 06/39937639 o 340/0796279 dalle ore 9.00 alle ore 17.00.

Restano attive le ordinarie procedure di assistenza a disposizione degli utenti del Sistema Informativo della Montagna (servizio di Help Desk con operatori a disposizione dal lunedì al venerdì dalle ore 8.30 alle 17.30, di tutti i giorni feriali) **NUMERO VERDE 800-365024**.